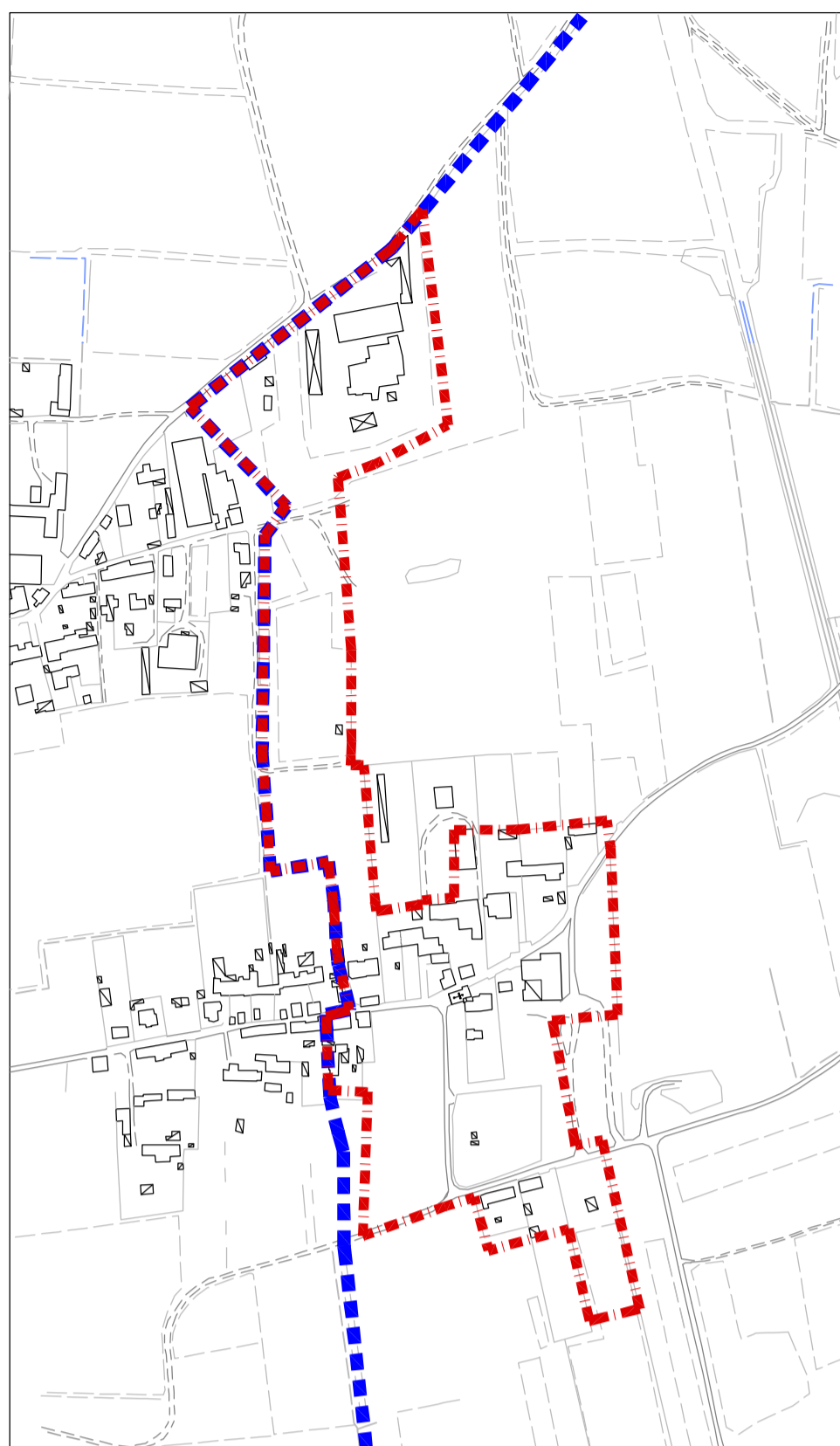
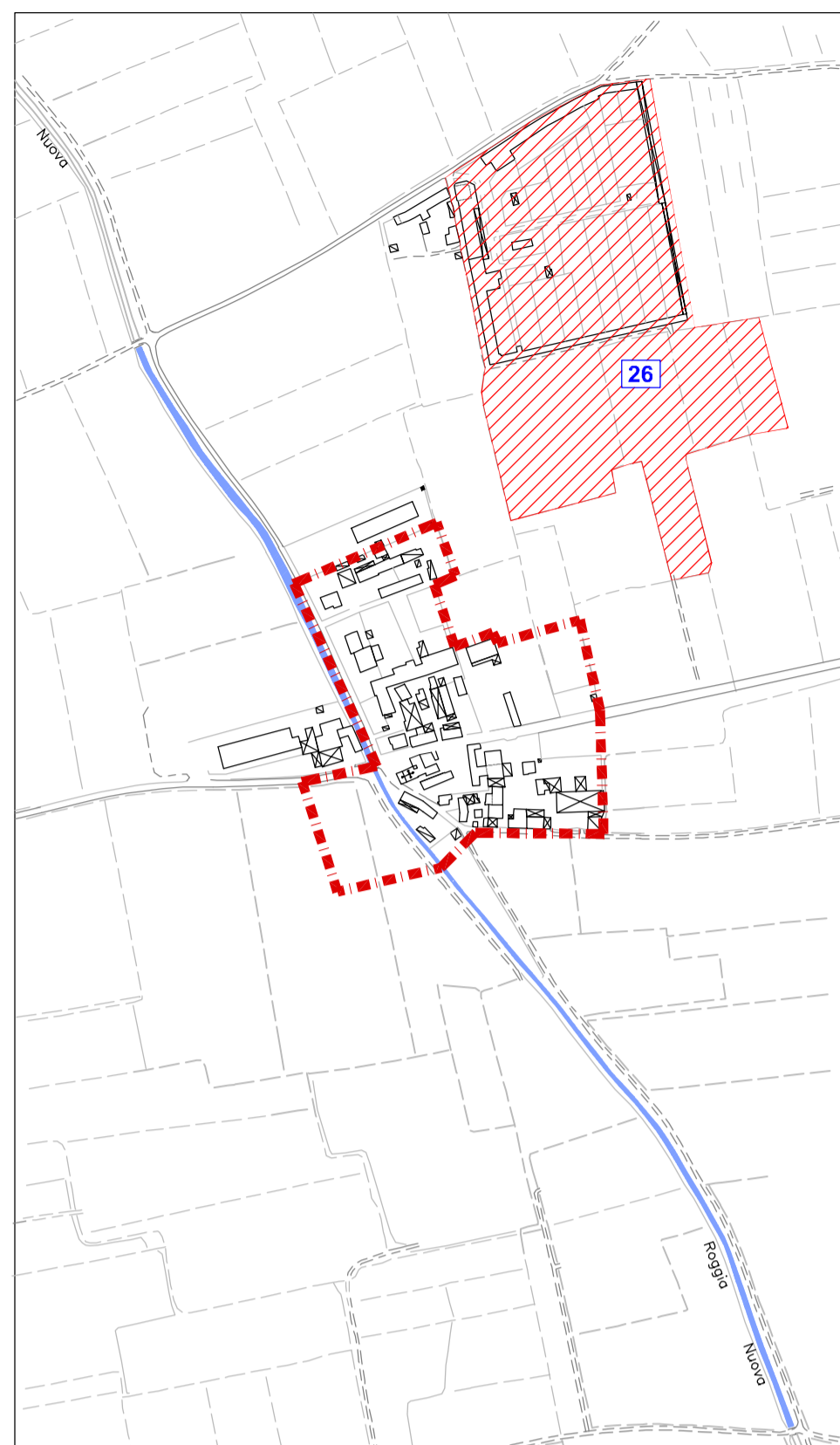


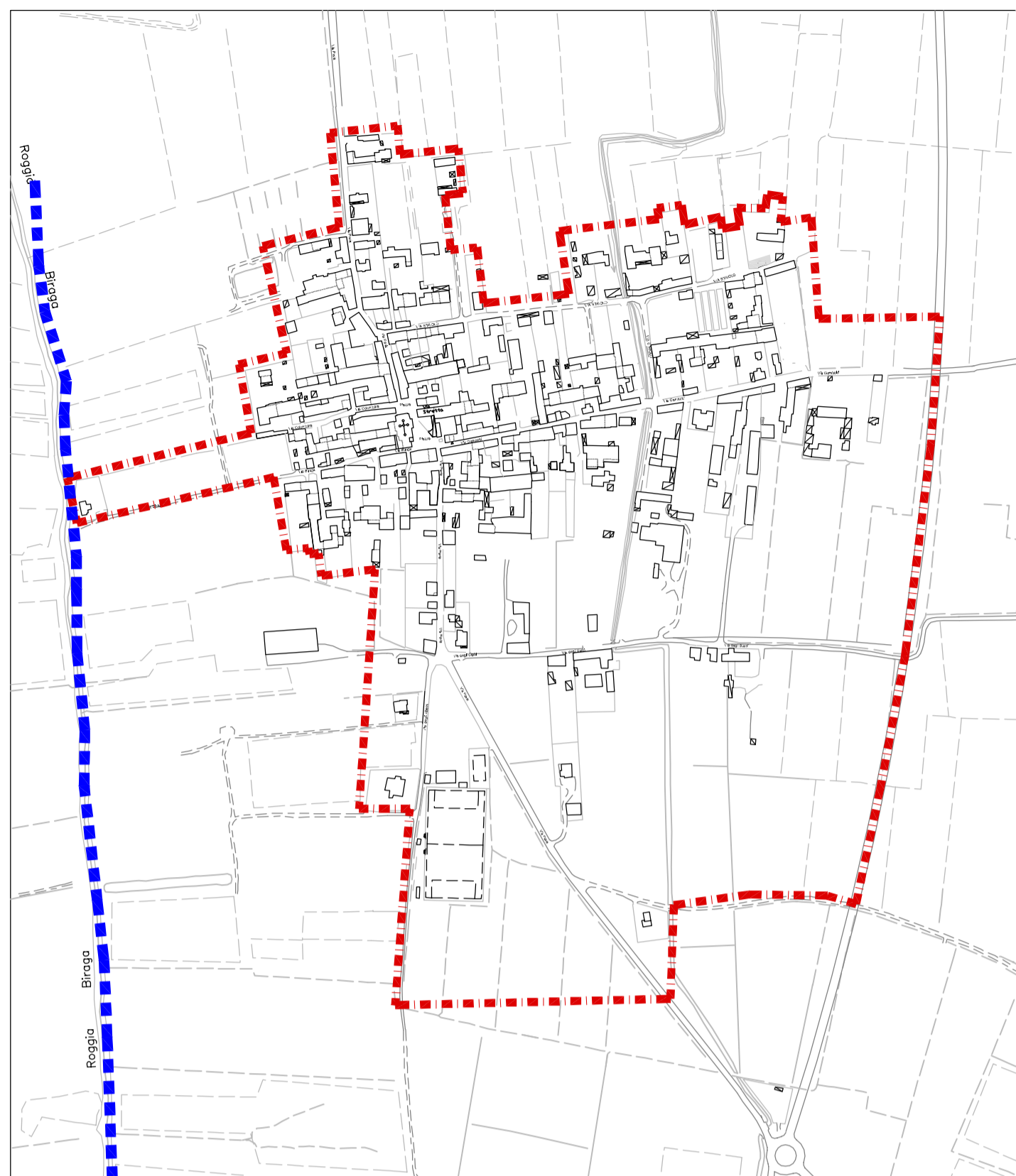
Frazione Cason Peri



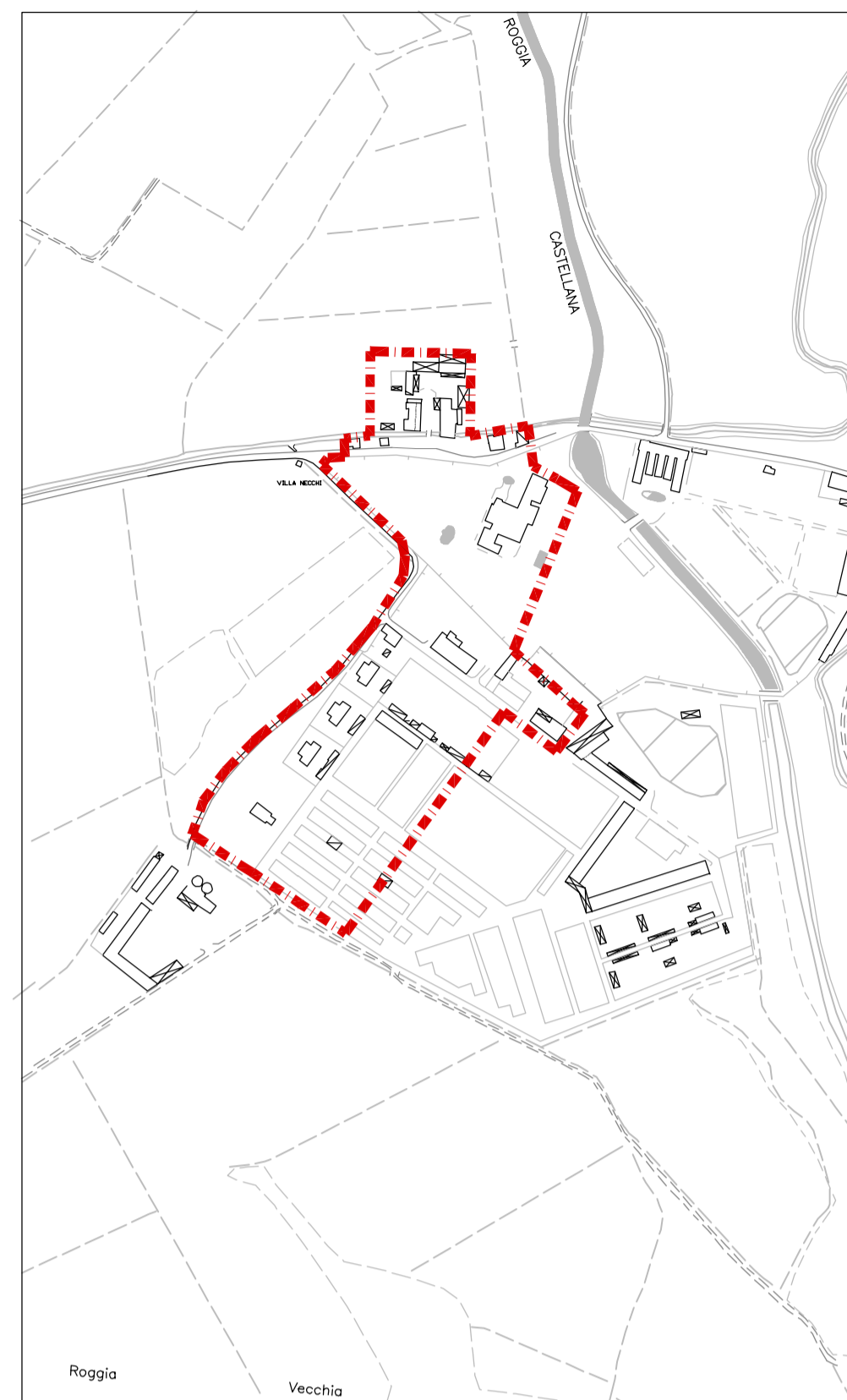
Frazione Stradella



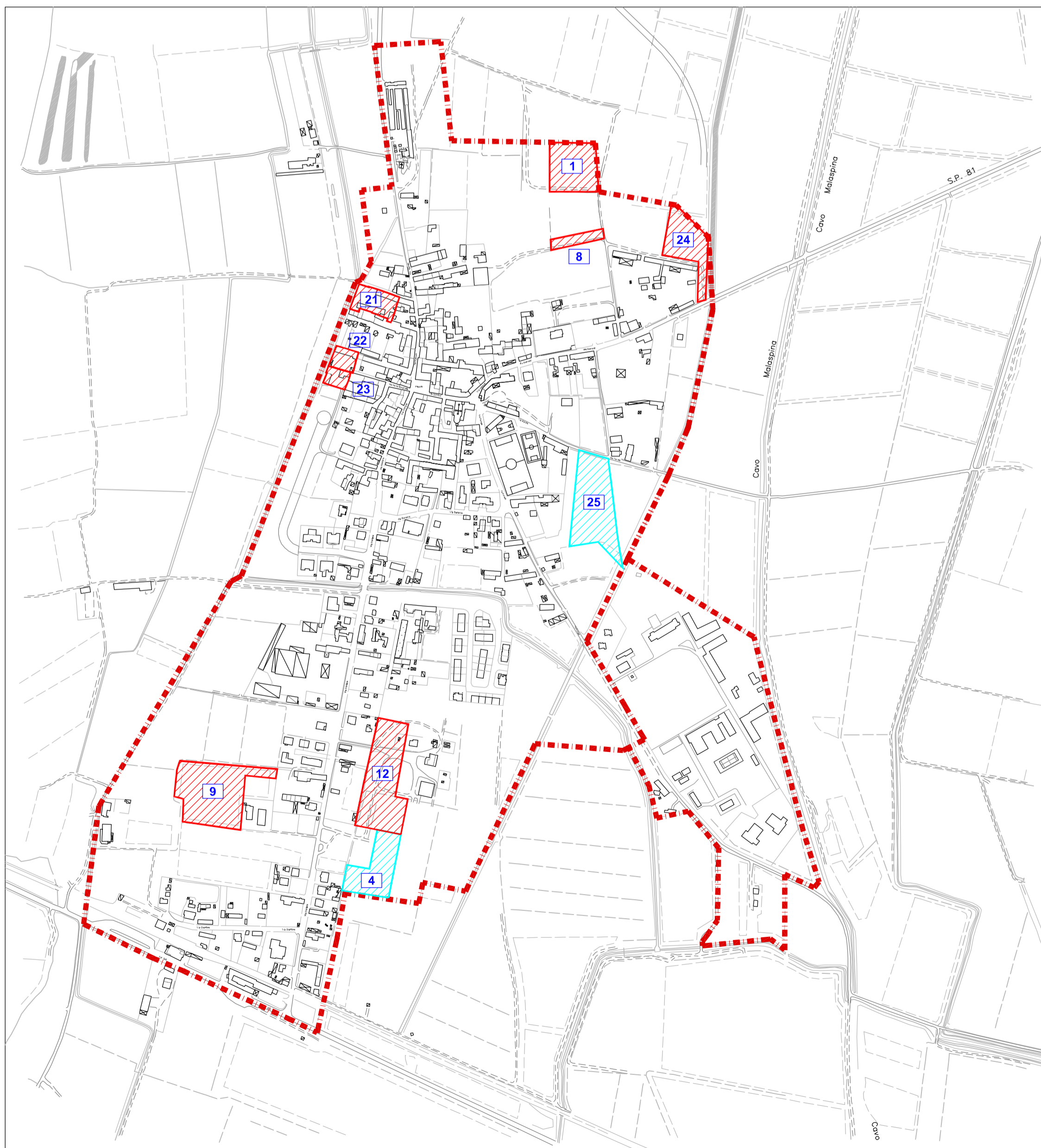
Frazione Garbana



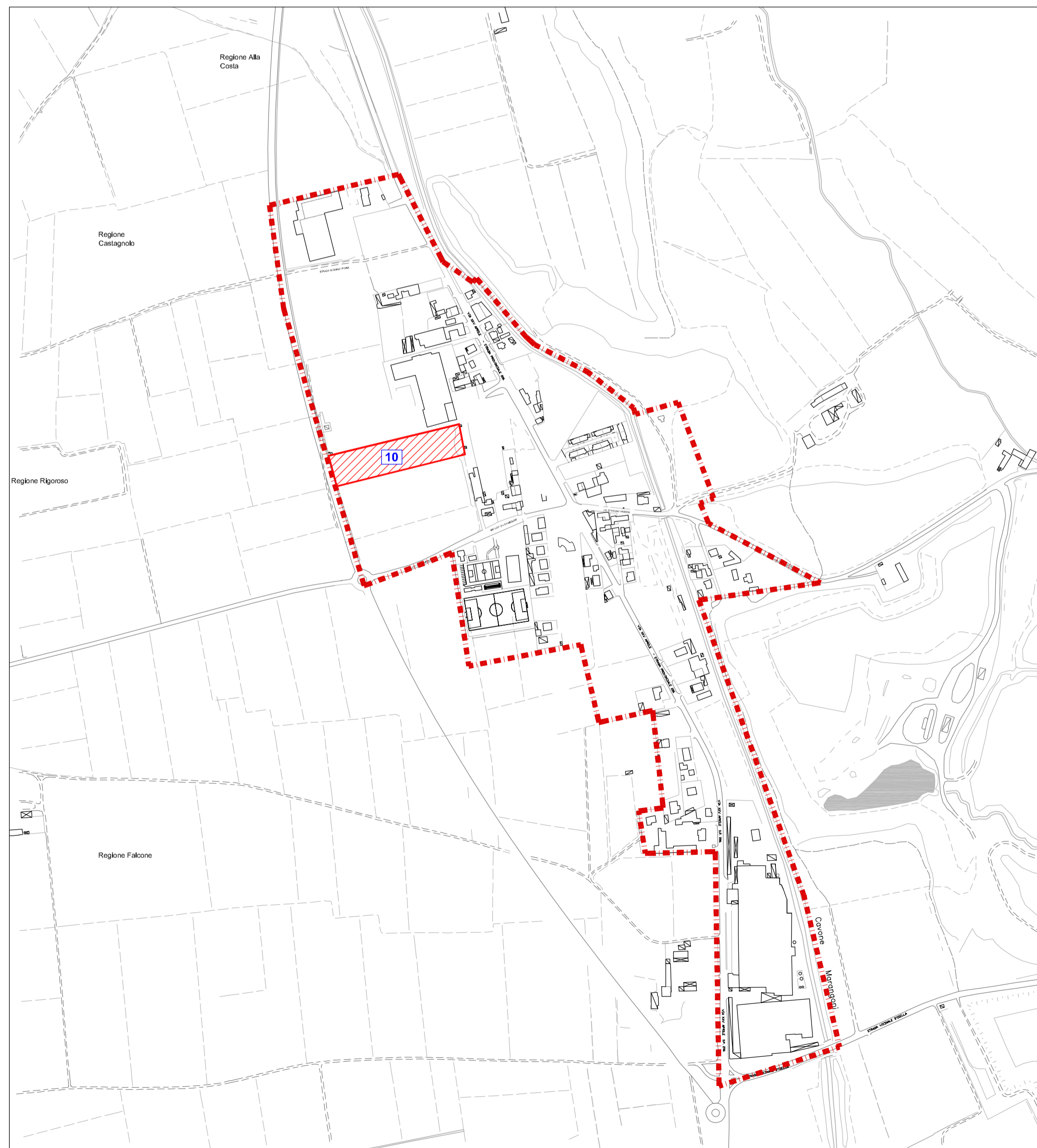
Frazione Molino d'Isella



Frazione Remondò

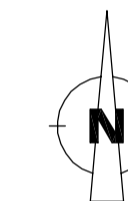


Frazione Belcreda



• **Legenda**

	Confine comunale amministrativo
	Perimetro IC vigente
	Numerazione istanza
	Istanza non accolta
	Istanza accolta
	Istanza parzialmente accolta



PGT
VARIANTE
2019



Comune di
Gambolò
(Provincia di Pavia)

PIANO DI GOVERNO DEL TERRITORIO



IS_02
SCALA varie

Localizzazione istanze: Frazioni

Il Progettista: Augusto Allegrini Ingegnere	Il Sub Commissario Vicario:
Il Resp. del Procedimento:	Il Segretario comunale:
Collaboratori: Francesco Mocchi Roberta Dondi	
Adottato con delibera C. C. n° del	
Approvato con delibera C. C. n° del	
Pubblicazione B.U.R.L. serie n° del	

augusto allegrini ingegnere
iscritto al n. 1398 dell'Albo degli Ingegneri della Provincia di Pavia
Studio: via Tasso, 94 - 27100 - PAVIA Tel. e Fax: +39 0382 571453 e-mail: allegrini@tin.it

*Diritti d'autore riservati a norma di legge.
Riproduzione totale o parziale vietata senza consenso scritto del progettista o degli aventi diritto.*